

# Plan dressé pour demande d'autorisation

## Démolition du bâtiment ECA n°269 et du bâtiment B1052. Réalisation de 6 villas en mitoyenneté.

Commune :	Tévenon (Villars-Burquin)	N°CAMAC :	247719
Plan RF N° :	1001	N°Dossier :	31'573.02
Coordonnées :	2'537'905 / 1'188'820		
Altitude moyenne :	775 m		
Parcelle N° :	46	Habitation ECA n°269	146 m <sup>2</sup>
Propriétaires :	Voirol Cyril et Voirol Prisca	Place-jardin	1'978 m <sup>2</sup>
Promettant-acquéreur :	Swiss Stone SA	Surface totale	2'124 m <sup>2</sup>
		Surface projetée	~1119 m <sup>2</sup>
Parcelle projetée N° :	A	Surface projetée	~1005 m <sup>2</sup>
Affectation du sol :	PACom / zone centrale 15 LAT	Limite des constructions :	selon art. 36 Loi sur les routes
Date du plan :	31.10.2023		
Degré de sensibilité au bruit :	III		
Secteur protection des eaux :	Au		
Note architecturale :	-		

Dérogation :  
Relevant du géomètre breveté

La réalisation du projet implique la mise à jour du plan cadastral

Les propriétaires :



JaquierPointet

Jaquier Pointet SA  
Rue des Pêcheurs 7 - CP  
1401 Yverdon-les-Bains  
www.jaquierpointet.ch



Sylvain PITTET  
Ingénieur géomètre breveté

Yverdon-les-Bains, le 21 janvier 2026














### Propriétaires voisins

Parcelle 45	Pahud Francine, Jäggi Sylviane Emma et Ropraz Irène Line
Parcelle 638	Bouzoba Makicha et Briod Gwendoline
Parcelle 642	Louviot Jacqueline et Louviot Jacques
Parcelle 643	Lefrançois Grégory David, Lefrançois Maé et Lefrançois Evan
Parcelle 644	Meier Maria do Rosario
Parcelle 834	Schnyder Jeffrey et Lusia Roberta

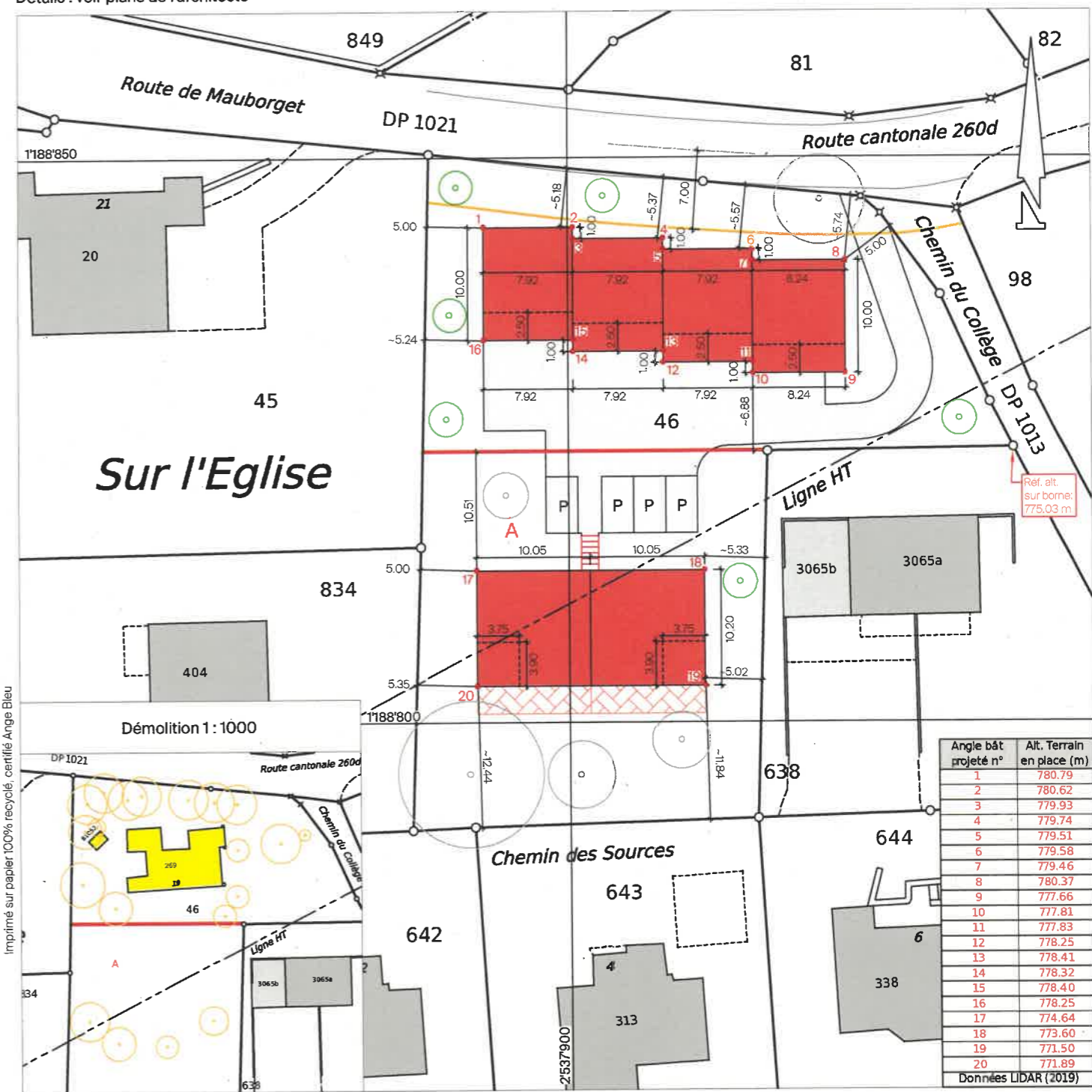
### Servitudes concernées par le projet

### Légende

	Villa		Bâtiment à démolir
	Accès / Pl. parc		Limite projetée
	Escaliers		
	Terrasse		
	Axe de la chaussée		
	Chaussée		
	Arbres à planter		
	Arbres à conserver		
	Arbres à abattre		

Détails : voir plans de l'architecte

Conduites et canalisations ; se référer aux plans de détails



Echelle 1 : 500

Mensuration semi-numérique numérisée  
Source : Géodonnées @ Etat de Vaud / 23.06.2026  
31573-02-01a-ENQ-260121-SFO.dwg